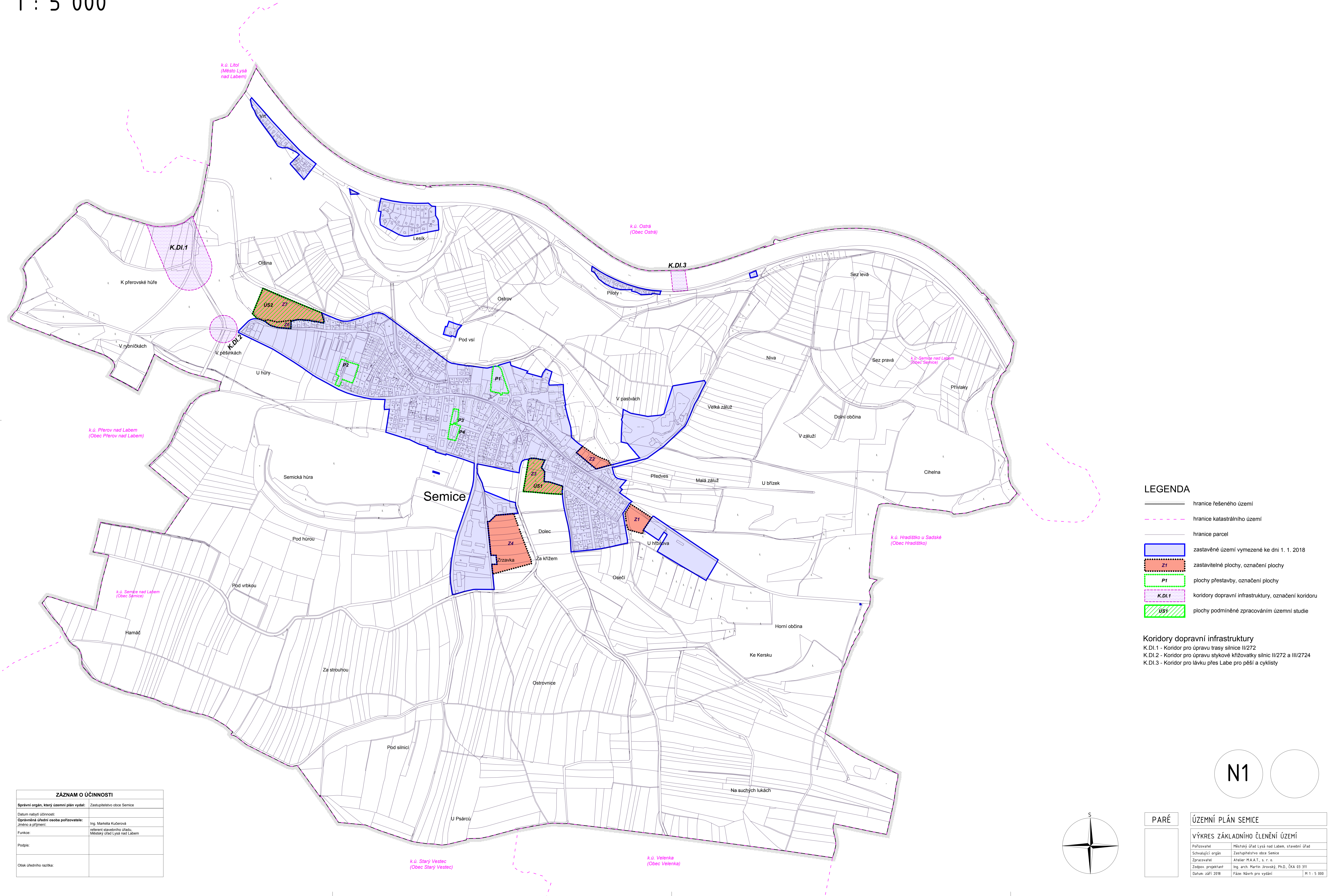


VÝKRES ZÁKLADNÍHO ČLENĚNÍ ÚZEMÍ

1 : 5 000

ÚZEMNÍ PLÁN SEMICE

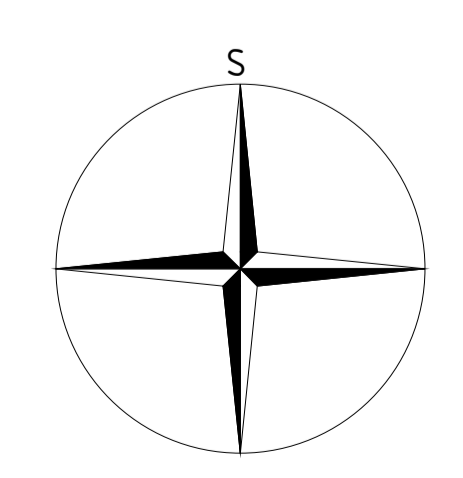
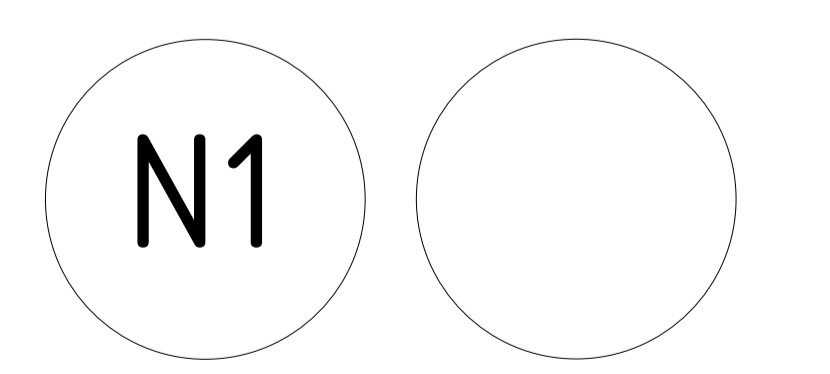


LEGENDA

- hranice řešeného území
- hranice katastrálního území
- hranice parcel
- zastavěné území vymezené ke dni 1. 1. 2018
- zastavitelné plochy, označení plochy Z1
- plochy přestavby, označení plochy P1
- koridory dopravní infrastruktury, označení koridoru K.DI.1
- plochy podmíněné zpracováním územní studie US1

Koridory dopravní infrastruktury
 K.DI.1 - Koridor pro úpravu trasy silnice II/272
 K.DI.2 - Koridor pro úpravu stykové křižovatky silnic II/272 a III/2724
 K.DI.3 - Koridor pro lávku přes Labe pro pěší a cyklisty

ZÁZNAM O ÚČINNOSTI	
Správní orgán, který územní plán vydal:	Zastupitelstvo obce Semice
Datum nabytí účinnosti:	
Oprávněná úřední osoba pořizovatele, jméno a příjmení:	Ing. Markéta Kuberová
Funkce:	referent stavebního úřadu, Městský úřad Lysá nad Labem
Podpis:	
Obsah otiskového razítka:	



PARÉ		ÚZEMNÍ PLÁN SEMICE	
VÝKRES ZÁKLADNÍHO ČLENĚNÍ ÚZEMÍ			
Pořizovatel:	Městský úřad Lysá nad Labem, stavební úřad		
Schvalující orgán:	Zastupitelstvo obce Semice		
Zpracovatel:	Atelier M.A.A.T., s. r. o.		
Zodpov. projektant:	Ing. arch. Martin Jirovský, Ph.D., ČKA 03 311		
Datum září 2018	Fáze: Návrh pro vydání		M 1 : 5 000