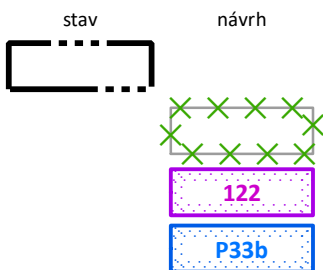


LEGENDA


Hranice



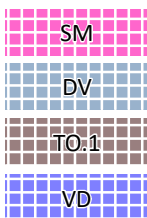
- hranice řešeného území
- rušená hranice ploch přestavby
- hranice zastavitelných ploch
- hranice ploch přestavby

Plochy s rozdílným způsobem využití

stabilizované plochy plochy změn územní rezervy



- BI - bydlení individuální v rodinných domech - městské
- OS.1 - sport, tělovýchova specifická - plochy v dosahu záplavového území
- OS.4 - sport specifický - plochy v dosahu záplavového území - Veslák
- SM - smíšené využití území městského typu
- DV - doprava vodní
- TO.1 - technické služby specifické – kompostárna
- VD - drobná výroba a výrobní služby

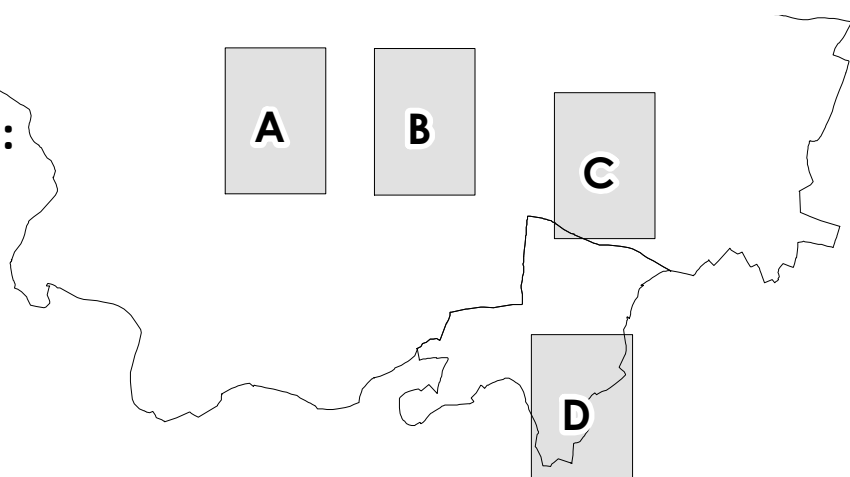


Doprava



místní komunikace obslužná - ke zrušení

KLAD LISTŮ:



ZMĚNA Č. 1 ÚZEMNÍHO PLÁNU LYSÁ NAD LABEM

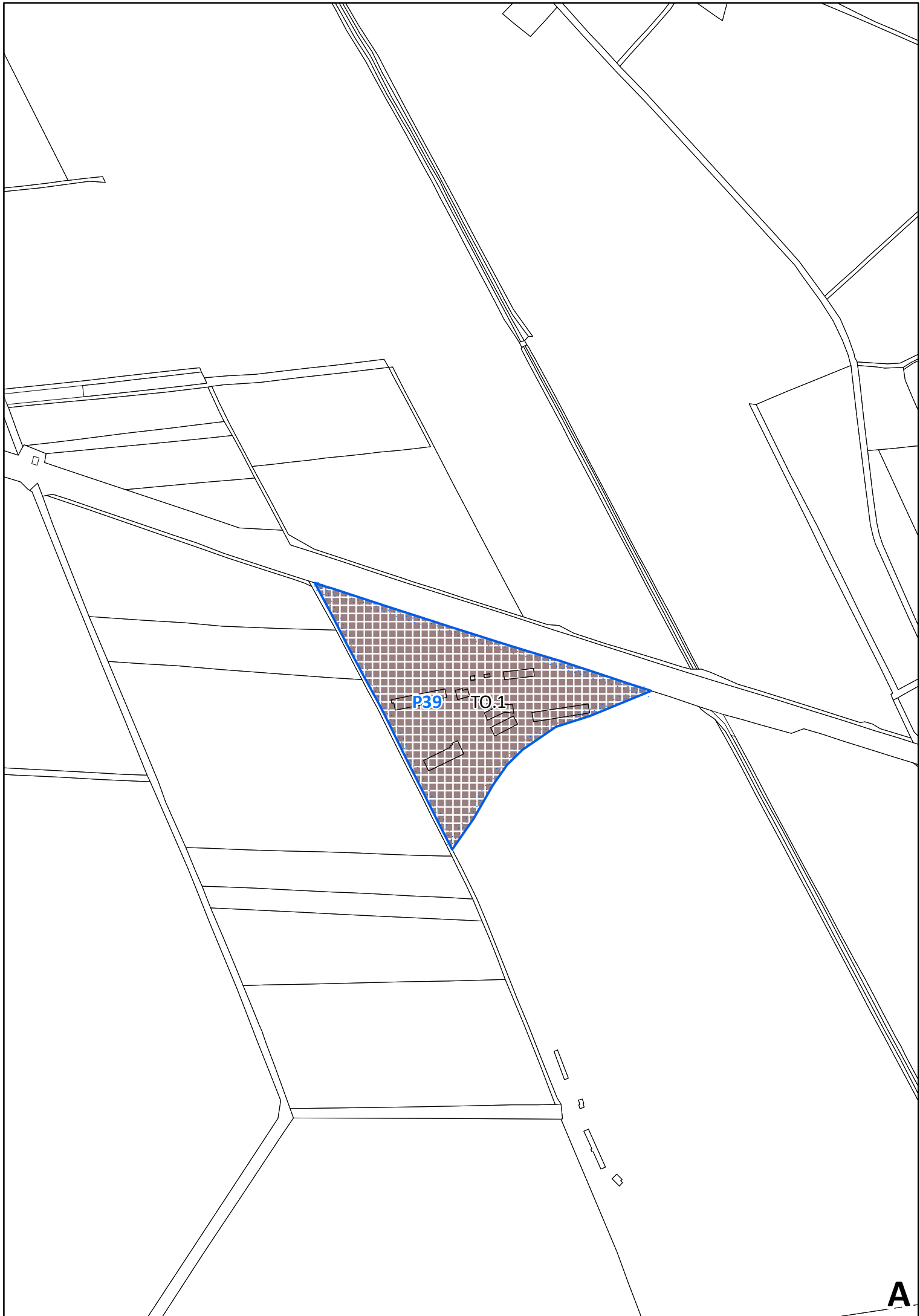
NÁVRH PRO VEŘEJNÉ PROJEDNÁNÍ (§ 52)

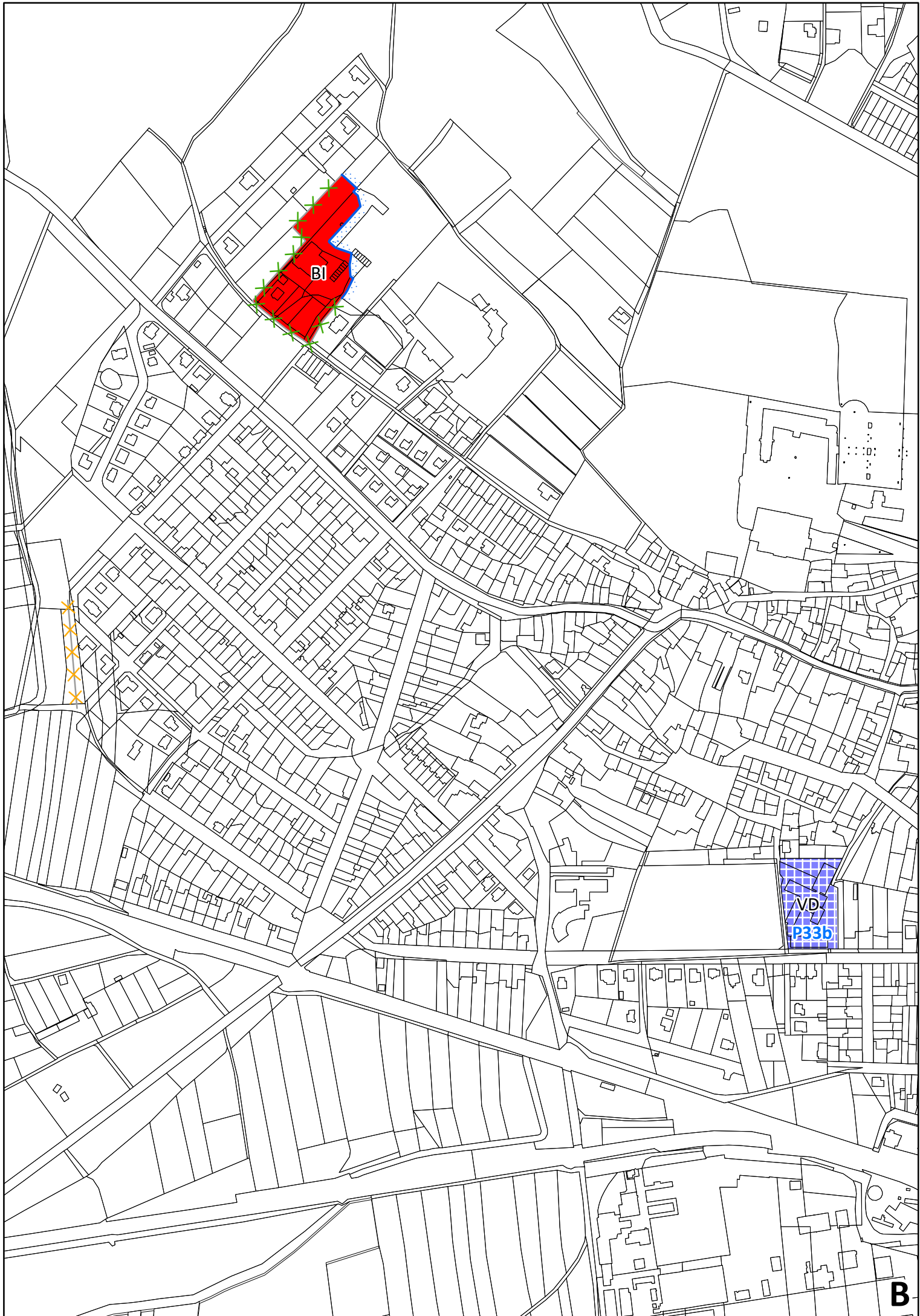
POŘIZOVATEL	Městský úřad Lysá nad Labem
PROJEKTANT	Ing. Eduard Žaluda
ZHOTOVITEL	ŽALUDA, projektová kancelář
AUTORSKÝ KOLEKTIV	Ing. Eduard Žaluda, Mgr. Vít Holub, Ing. arch. Alena Švandelíková, Petr Schejbal, Ing. Mgr. Miroslav Vrtiška

HLAVNÍ VÝKRES

VÝKRES Č.
2.1

DATUM
XII/2017
MĚŘÍTKO
1 : 5 000





B1

VD
P33b

B

