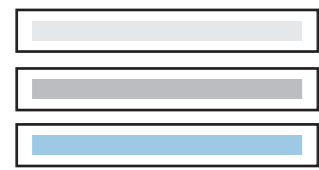
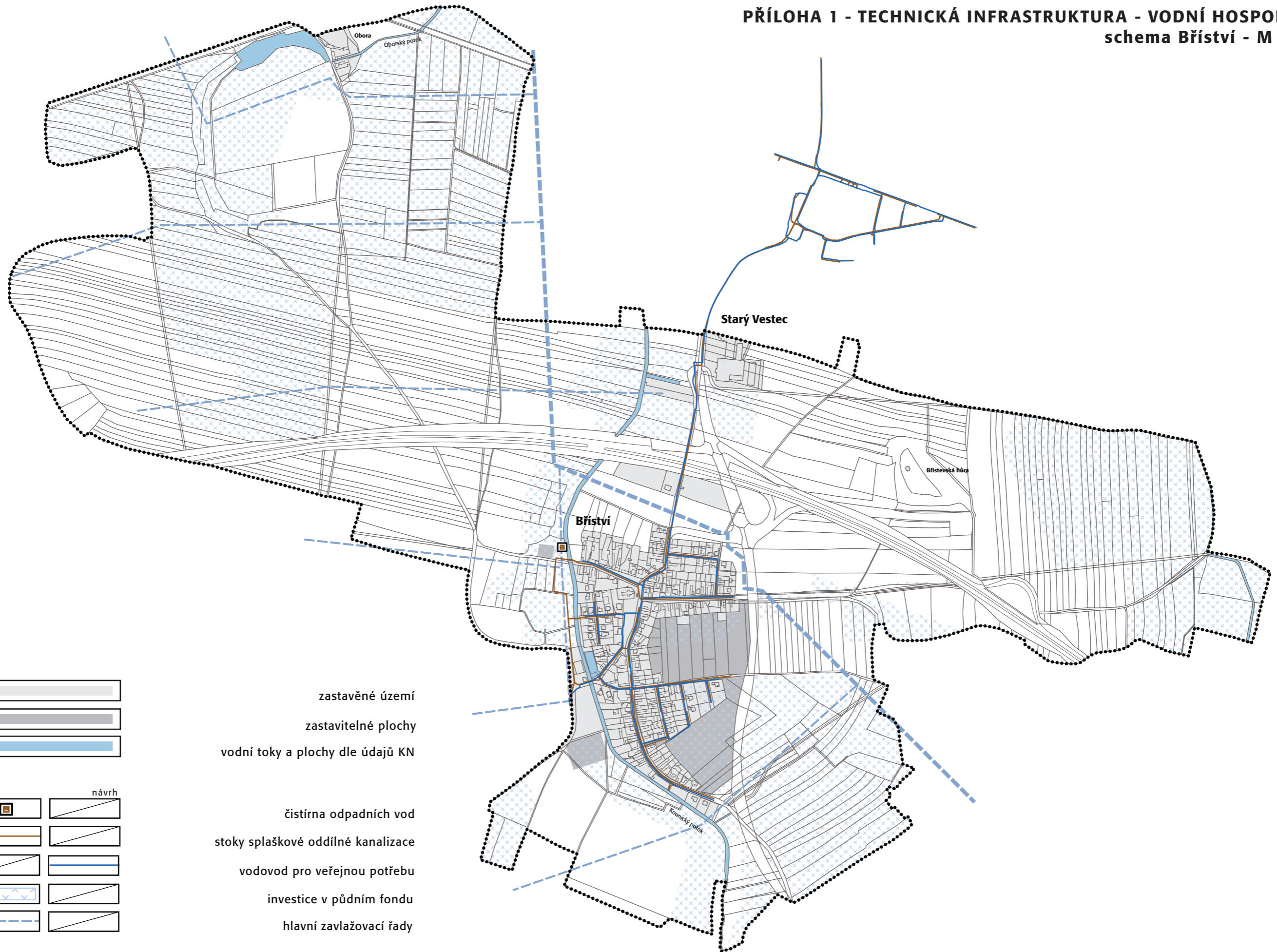
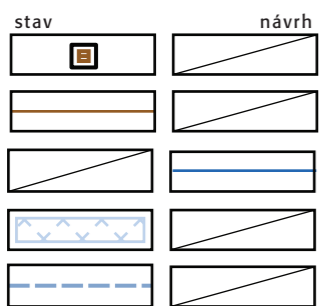


**PŘÍLOHA 1 - TECHNICKÁ INFRASTRUKTURA - VODNÍ HOSPODÁŘSTVÍ**  
**schema Bříství - M 1:10000**



zastavěné území  
 zastavitelné plochy  
 vodní toky a plochy dle údajů KN



čistiřna odpadních vod  
 stoky splaškové oddílné kanalizace  
 vodovod pro veřejnou potřebu  
 investice v půdním fondu  
 hlavní zavlažovací řady