










ÚZEMNÍ STUDIE 1:1 000

ÚS 1 Stará Lysá - východ
















Legenda

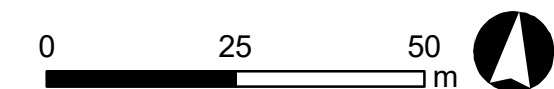
- stav návrh
-  Hranice pozemků dle katastru nemovitostí
 Hranice území řešeného územní studií ÚS2
 Hranice nově vymezených pozemků
 Vjezd na pozemek

Plochy s rozdílným způsobem využití

-  OV - občanská vybavenost
 TI - technická infrastruktura
 PV - veřejná prostranství
 P - automobilová stání pro krátkodobé parkování návštěvníků
 ZV - zeleň - na veřejných prostranstvích

Technická infrastruktura

-   Distribuční trafostanice
 Nadzemní vedení VN s ochranným pásmem
 Podzemní vedení VN
 Nadzemní vedení NN
 Podzemní vedení NN
 Stoka splaškové kanalizace
 Stoka dešťové kanalizace
 Vodovodní řád
 Závlažové potrubí s ochranným pásmem
- Napojovací body technické infrastruktury**
-  Splašková kanalizace
 -  Telekomunikační vedení
 -  Vedení NN
 -  Vedení VN
 -  Vodovod



ÚS 1 STARÁ LYSÁ - VÝCHOD			
POŘIZOVATEL: Městský úřad Lysá nad Labem Stavební úřad Husovo nám. 23 289 22 Lysá n.L.	ZPRACOVATEL: ARCHIS Doc. Ing. arch. Ivan Horký, DrSc. Matějská 48, 160 00 Praha 6 IČ: 126 28 379 DIČ: CZ460203077	HLAVNÍ PROJEKTANT: Doc. Ing. arch. Ivan Horký, DrSc. PROJEKTANTI: Ing. Kamila Svobodová, Ph.D. Ing. Václav Jetel st.	ČÍSLO VÝKRESU: 2
VÝKRES VEŘEJNÉ INFRASTRUKTURY		MĚŘÍTKO: 1:1 000	
		DATUM: prosinec 2017	

